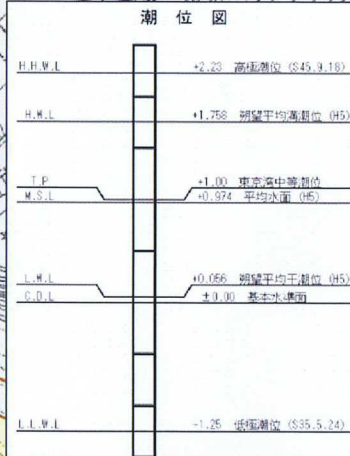


室蘭港港湾計画図（崎守地区）

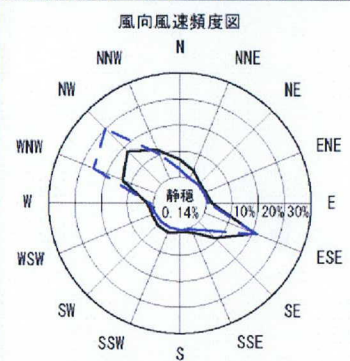
縮尺 1:5,000



崎守地区



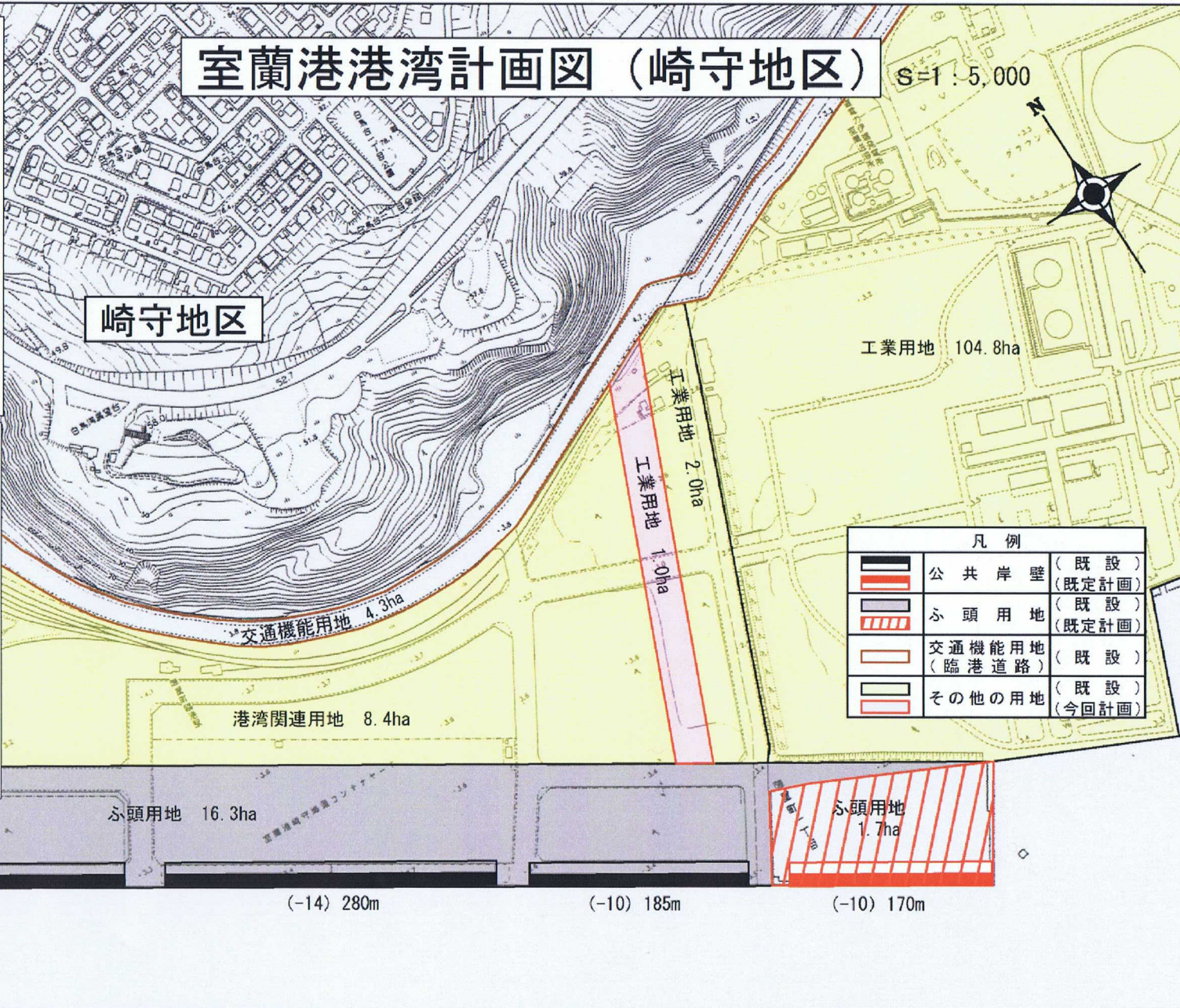
観測期間：昭和34年～平成5年
観測場所：室蘭開発建設部室蘭港湾事務所核瀬所



観測期間 平成6年～平成10年 (1日24回観測)
— 10.0m/sec以上の方位別風向観測回数 (%)
— 方位別全風向観測回数 (%)

凡例

	公共岸壁	(既設)
	公共岸壁	(既定計画)
	ふ頭用地	(既設)
	ふ頭用地	(既定計画)
	交通機能用地 (臨港道路)	(既設)
	その他の用地	(既設)
	その他の用地	(今回計画)



(-12) 480m

(-14) 280m

(-10) 185m

(-10) 170m