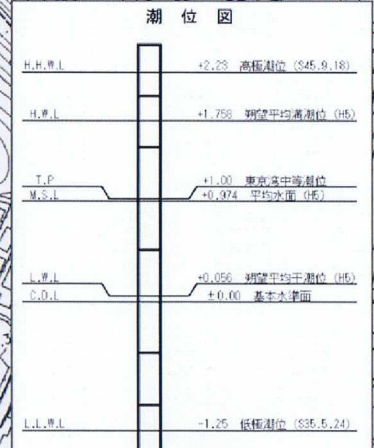
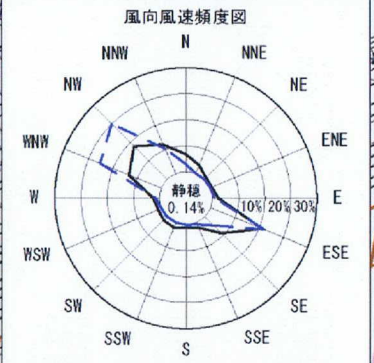


室蘭港港湾計画図（本輪西地区）

S=1 : 3,000

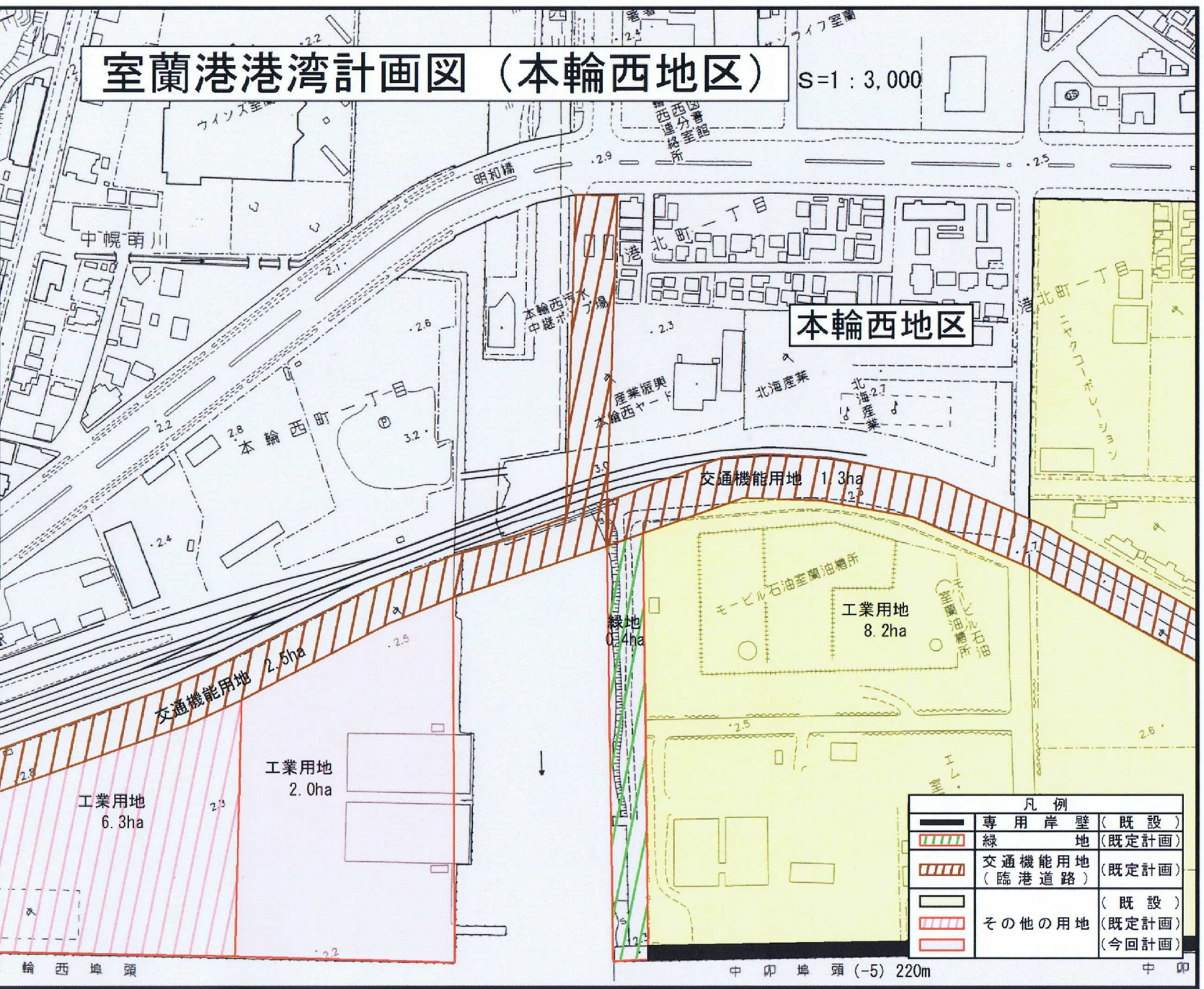


観測期間：昭和34年～平成5年
 観測場所：室蘭開発建設部室蘭港湾事務所候潮所



観測期間 平成6年～平成10年 (1日24回観測)

— 10.0m/sec以上の方位別風向観測回数 (%)
 — 方位別全風向観測回数 (%)



本輪西地区

凡例

	専用岸壁	(既設)
	緑地	(既定計画)
	交通機能用地 (臨港道路)	(既定計画)
	その他の用地	(既設)
	その他の用地	(既定計画)
	その他の用地	(今回計画)

本輪西埠頭

中幌埠頭(-5) 220m

中幌