



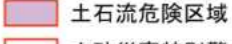





凡例










-  公設公営避難所
-  指定避難所
-  一次避難所
-  屋外避難場所
-  津波避難ビル

避難所名の【 】内の文字は、
使用できる災害の種類を表しています。

洪…洪水時に使用可能
土…土砂災害時に使用可能
津…津波災害時に使用可能

-  土石流危険区域
-  土砂災害特別警戒区域
-  土砂災害警戒区域
-  がけ崩れ危険区域

津波浸水深 max

-  0.3m 未満
-  0.5m 未満
-  1.0m 未満
-  2.0m 未満
-  3.0m 未満
-  4.0m 未満
-  5.0m 未満
-  6.0m 未満
-  7.0m 未満
-  7.0m 以上

0 250 500

メートル

