





凡例











-  公設公営避難所
-  指定避難所
-  一次避難所
-  屋外避難場所
-  津波避難ビル

避難所名の【 】内の文字は、使用できる災害の種類を表しています。

- 洪…洪水時に使用可能
- 土…土砂災害時に使用可能
- 津…津波災害時に使用可能

-  土石流危険区域
-  土砂災害特別警戒区域
-  土砂災害警戒区域
-  がけ崩れ危険区域

津波浸水深

- max
-  0.3m 未満
  -  0.5m 未満
  -  1.0m 未満
  -  2.0m 未満
  -  3.0m 未満
  -  4.0m 未満
  -  5.0m 未満
  -  6.0m 未満
  -  7.0m 未満
  -  7.0m 以上

