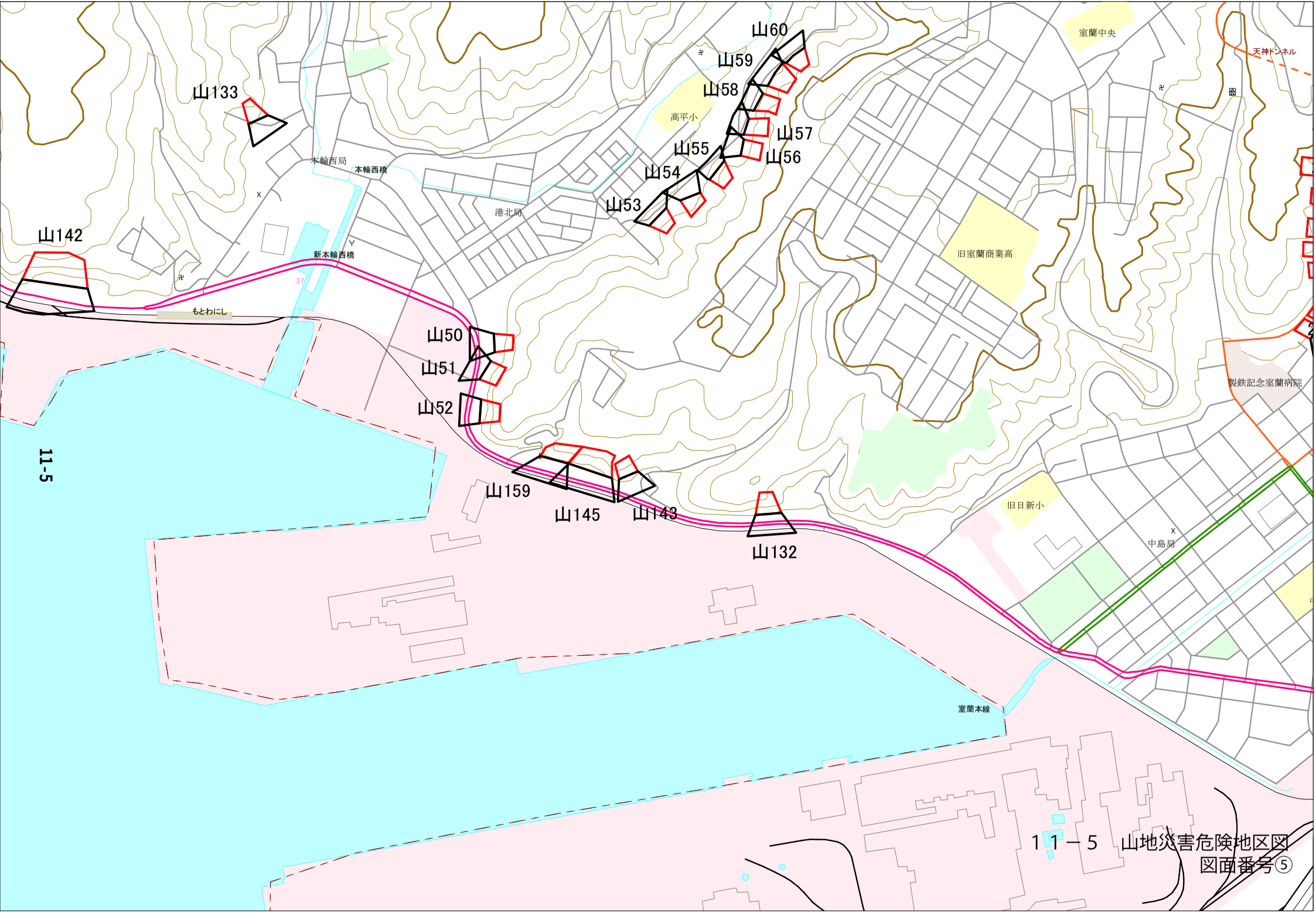

１１－５　山地災害危険地区図
図面番号⑤

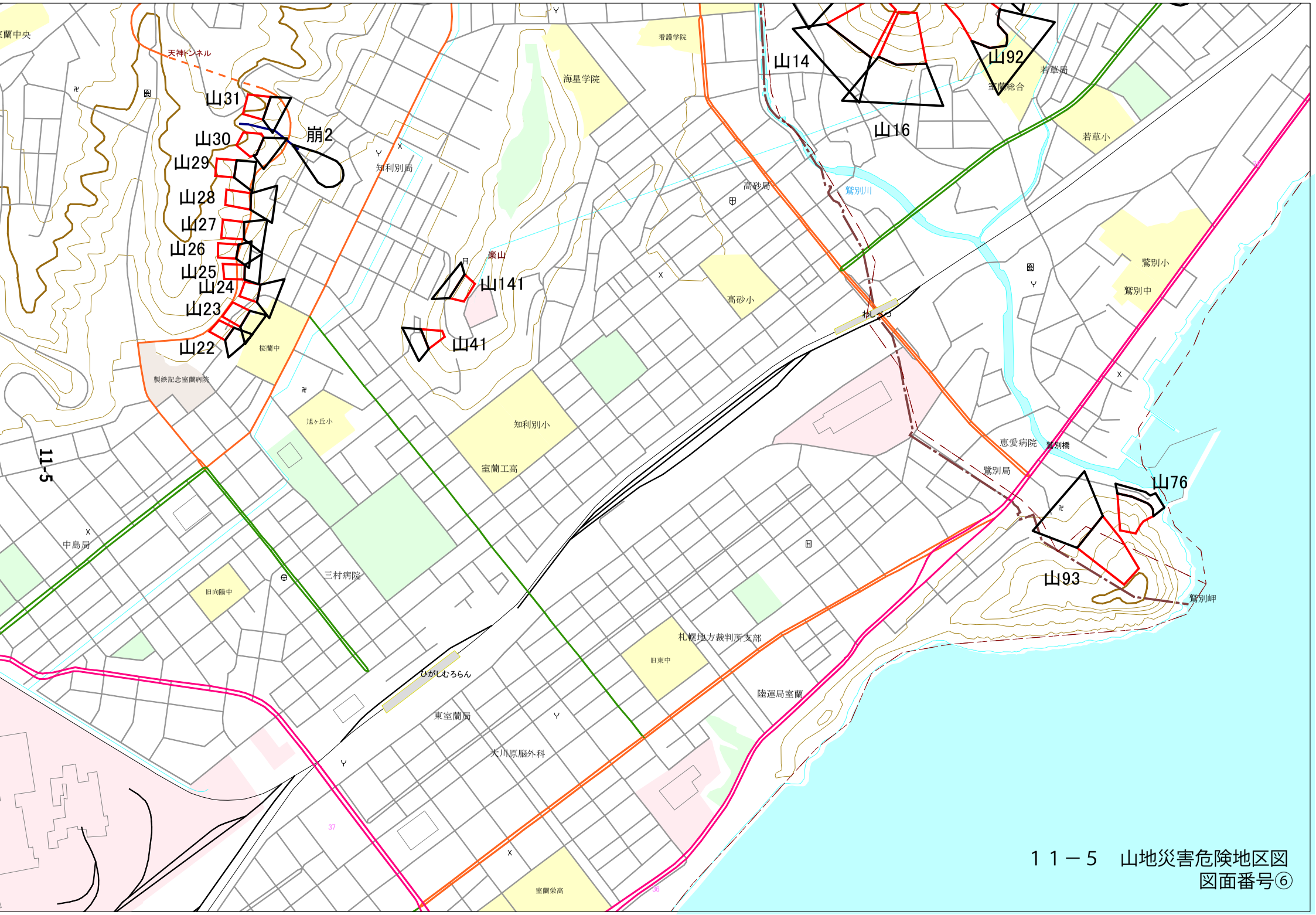

１１－５　山地災害危険地区図
図面番号⑥

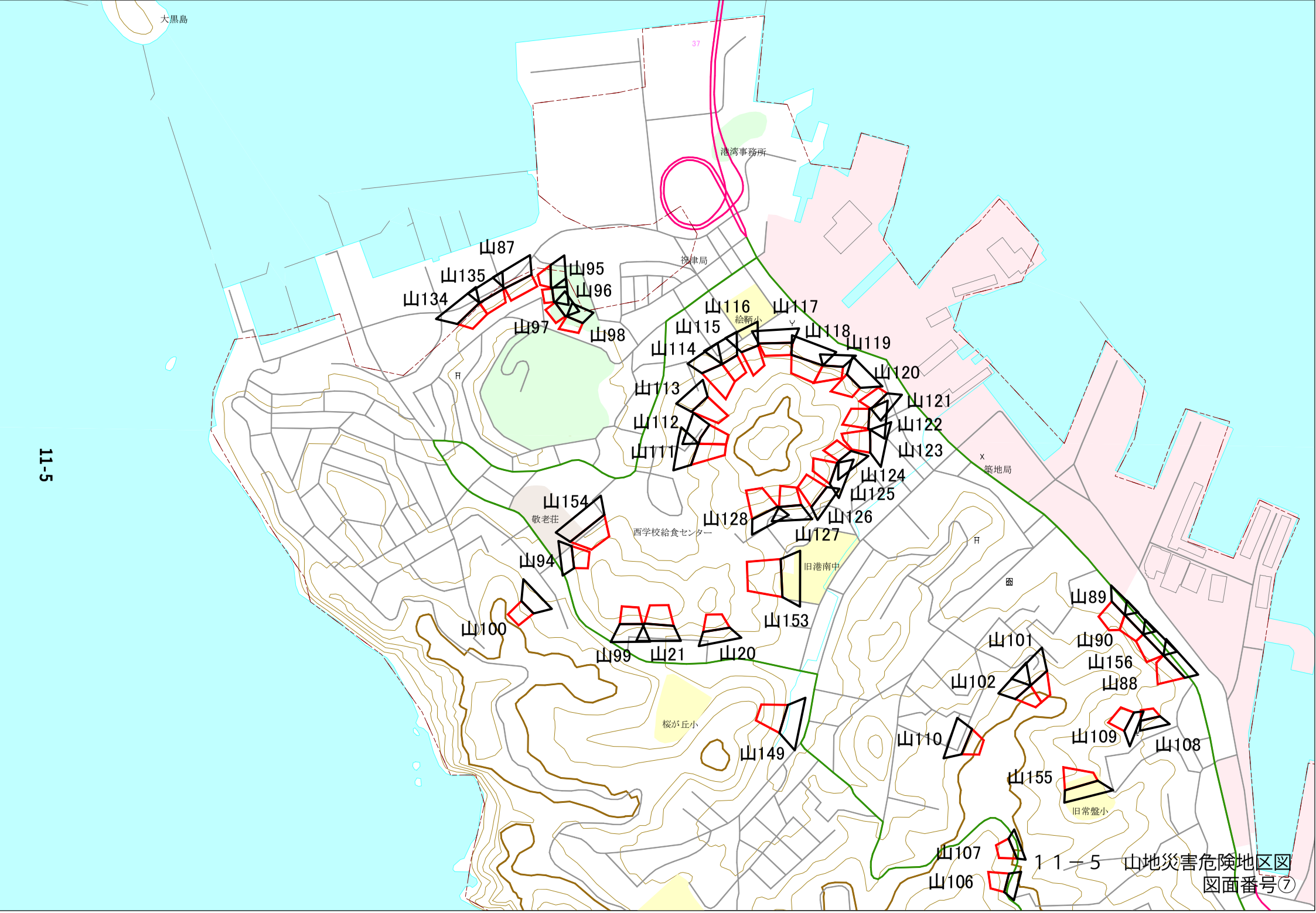

11-5

１１－５　山地災害危険地区図
図面番号⑦

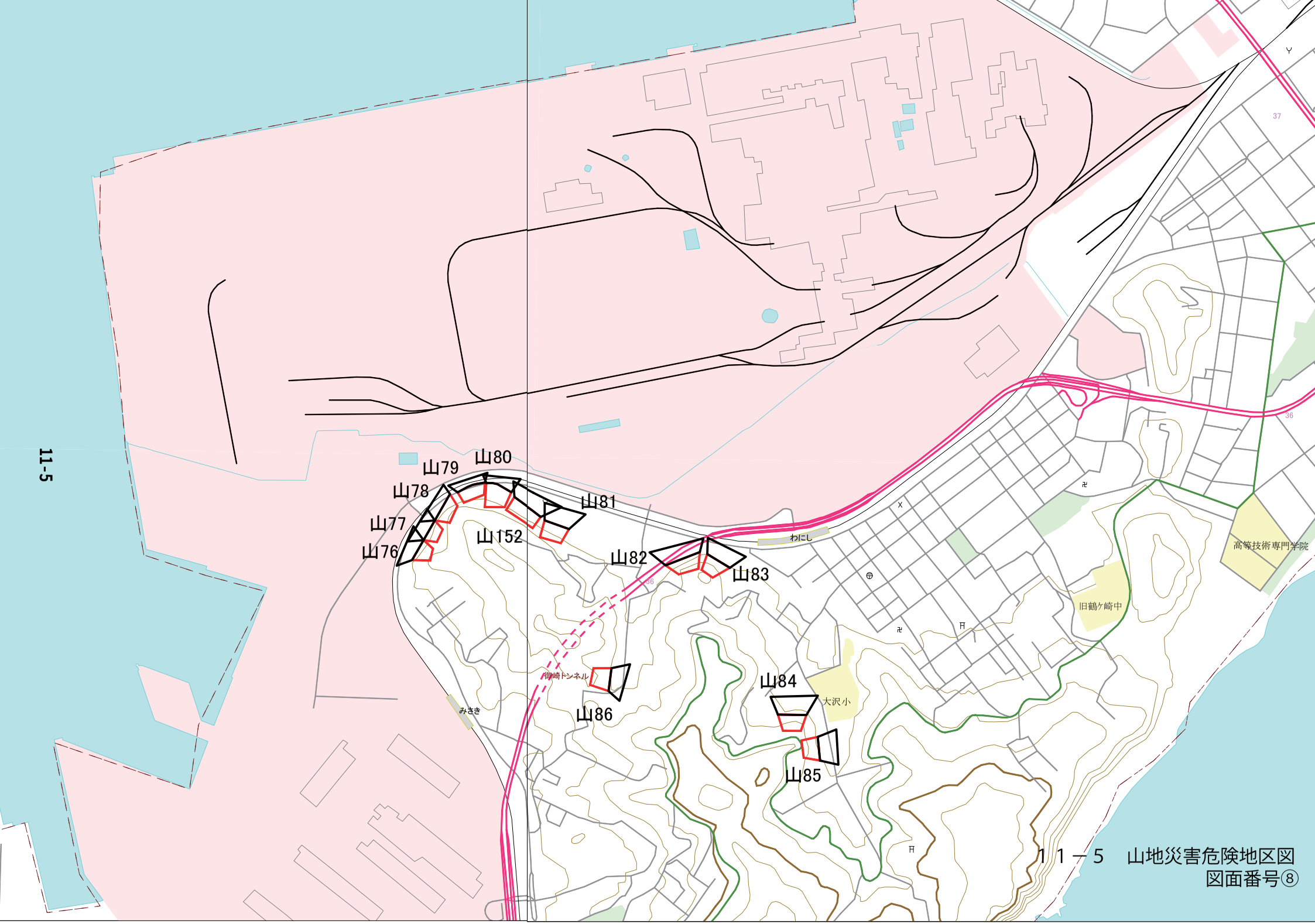

１１－５　山地災害危険地区図
図面番号⑧

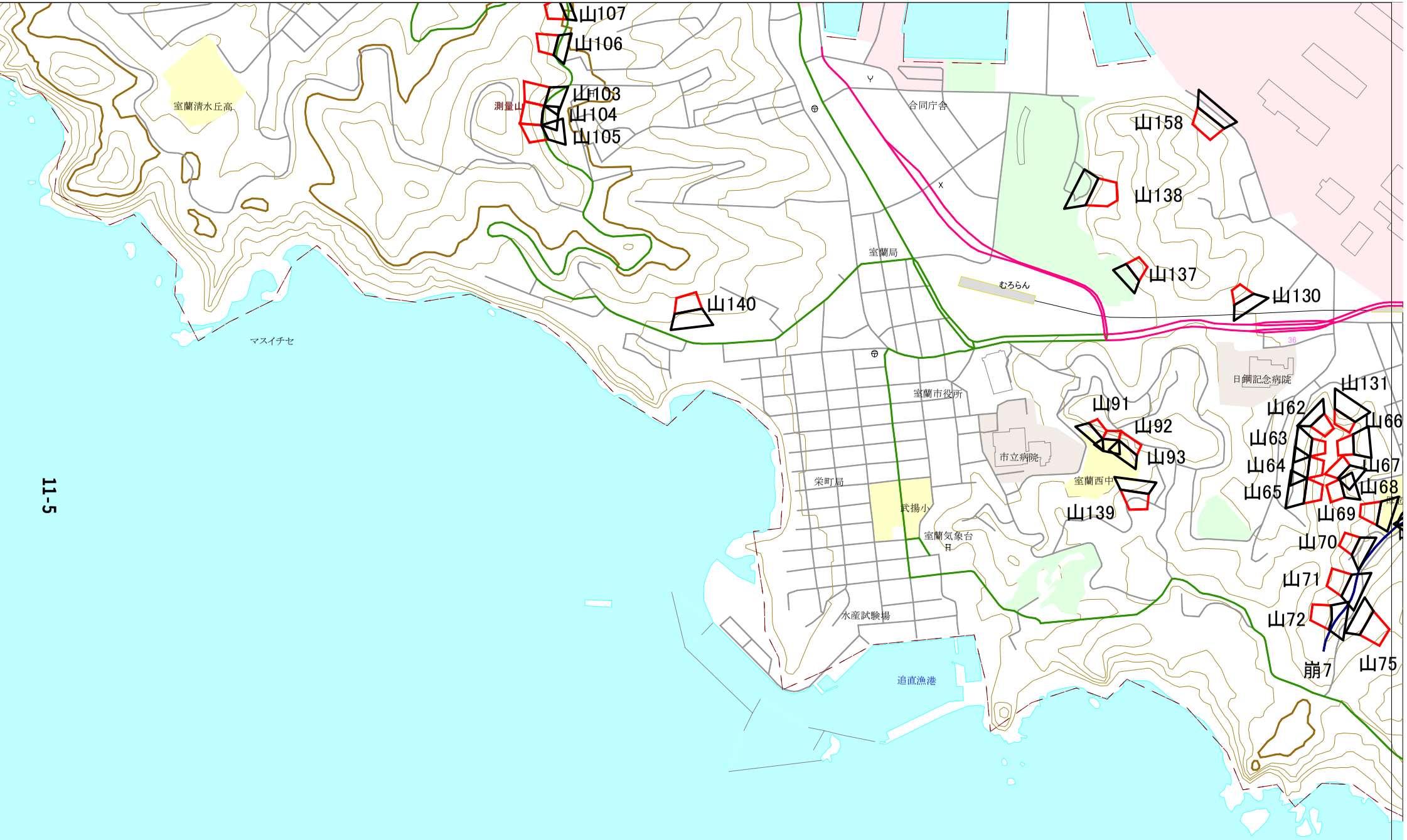

11-5

１１－５　山地災害危険地区図
図面番号⑨

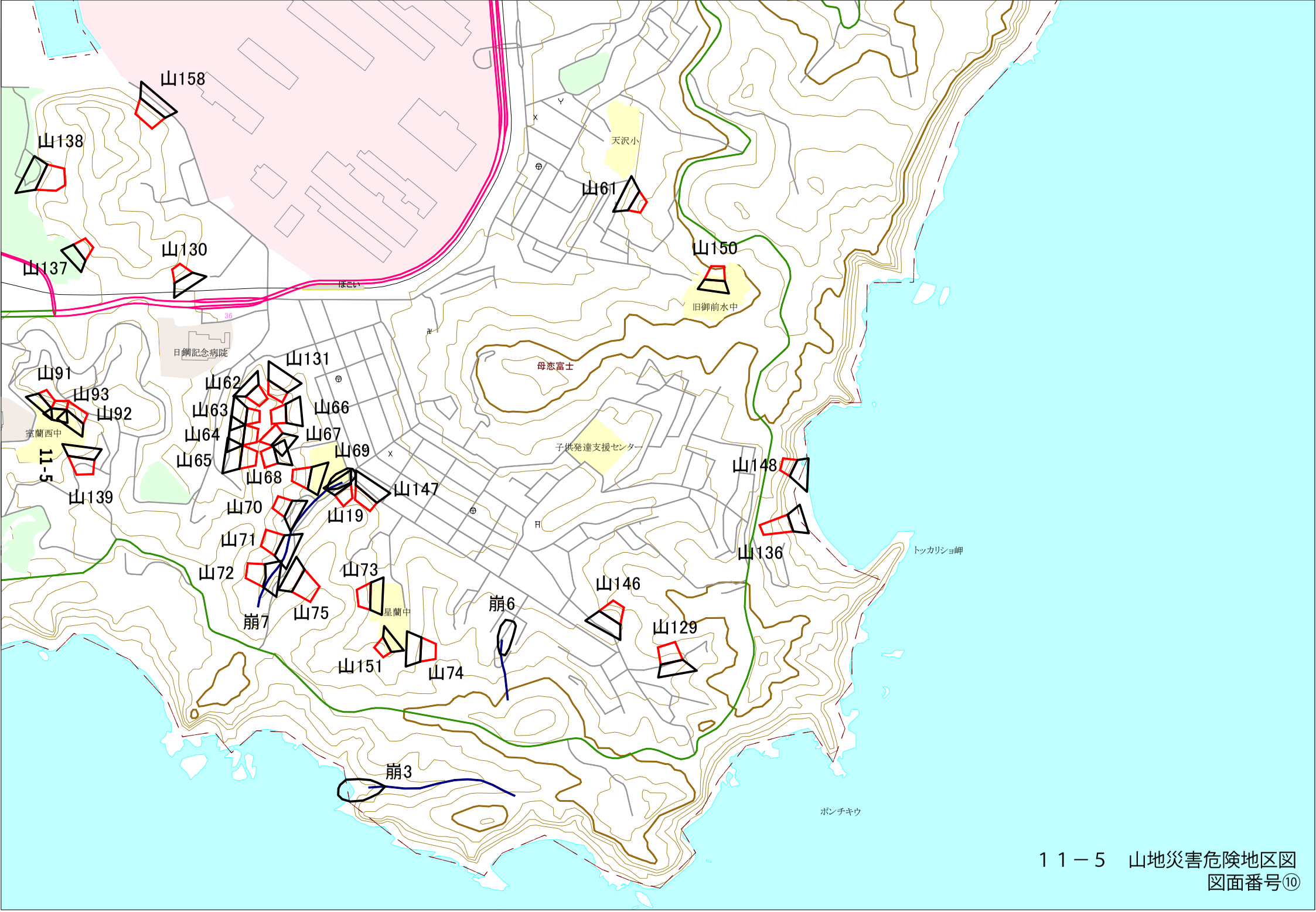

１１－５　山地災害危険地区図
図面番号⑩

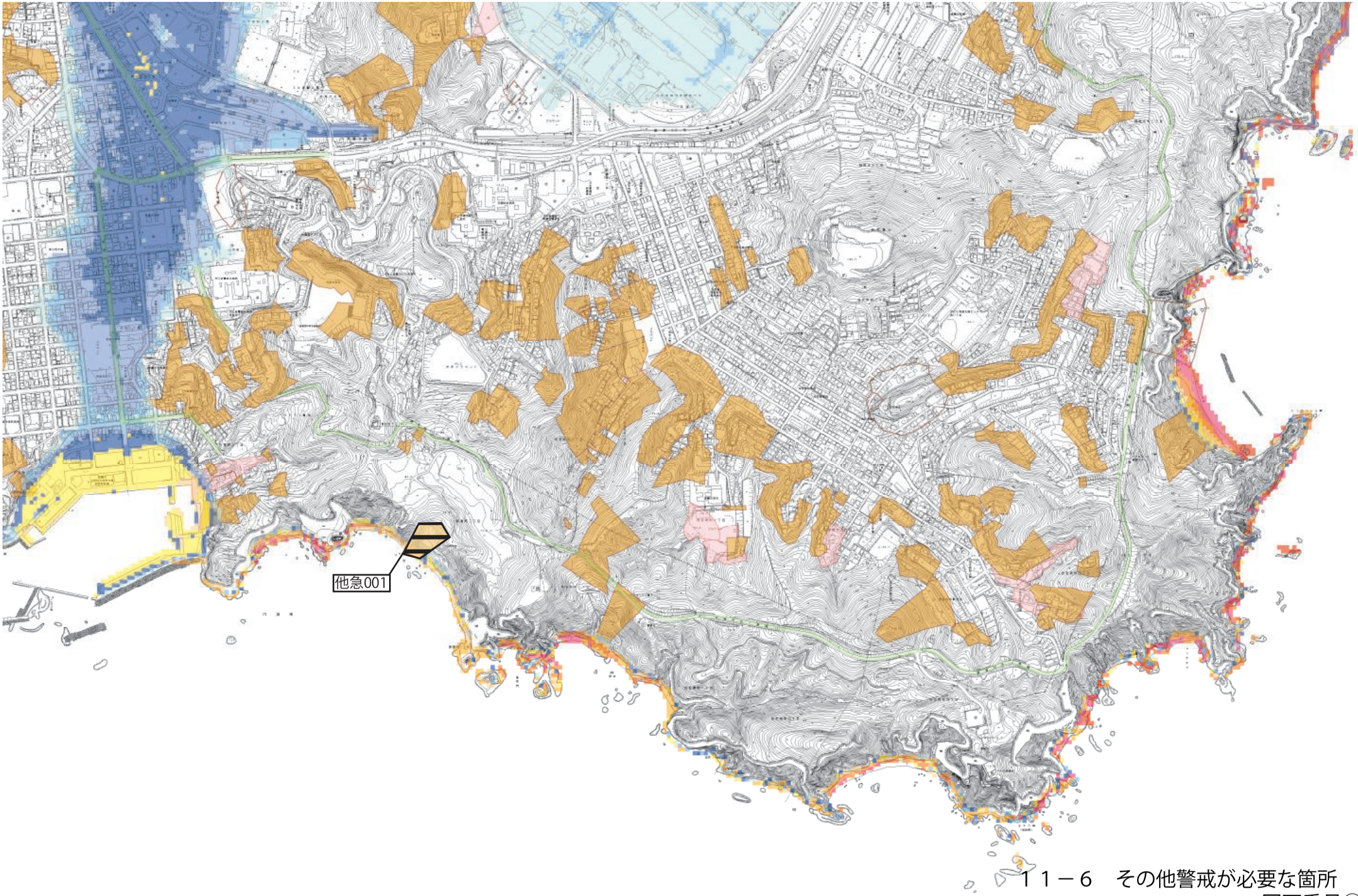

１１－６　その他警戒が必要な箇所
図面番号①

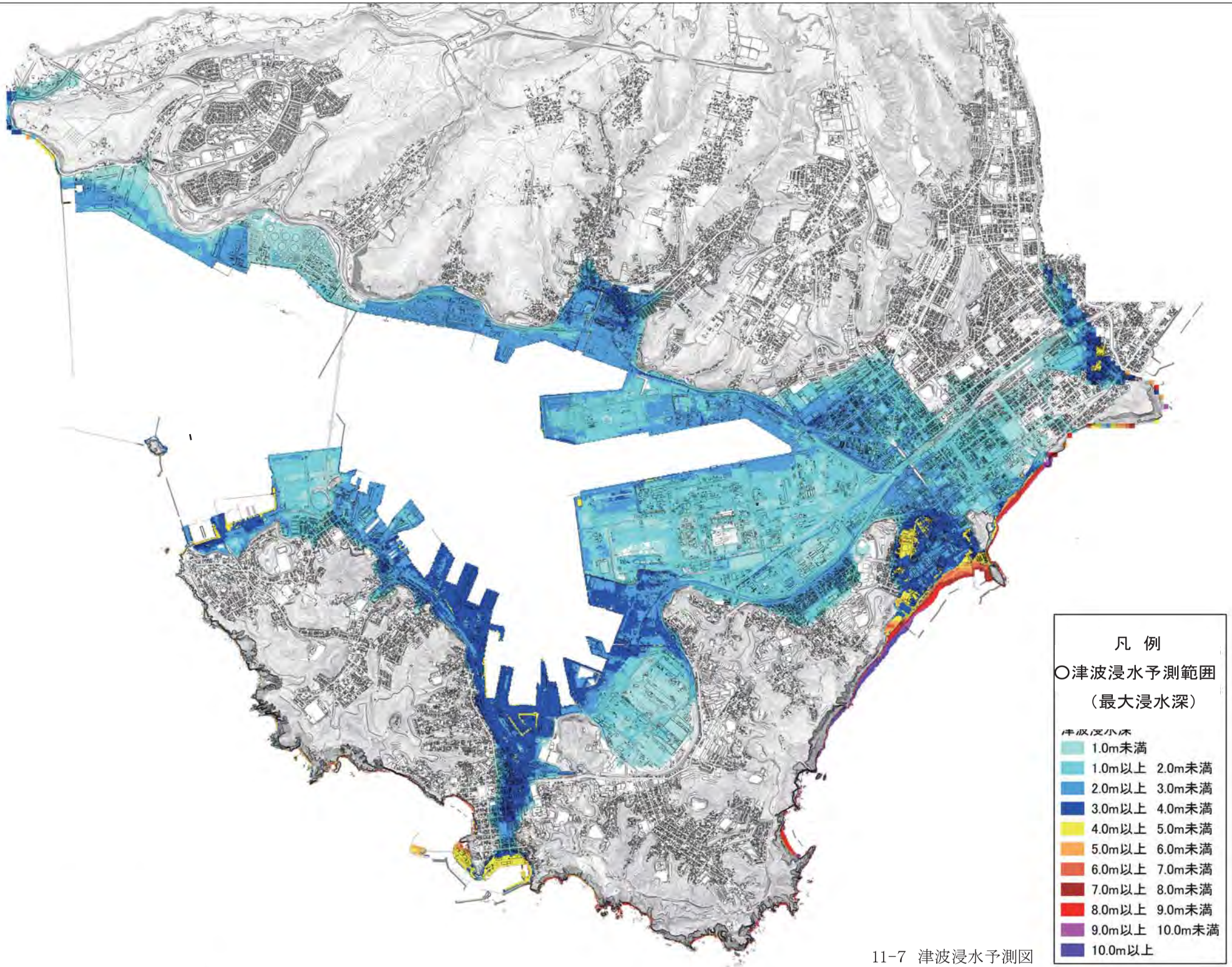
凡　例
○津波浸水予測範囲
（最大浸水深）
津波浸水深
1.0m未満
1.0m以上　2.0m未満
2.0m以上　3.0m未満
3.0m以上　4.0m未満
4.0m以上　5.0m未満
5.0m以上　6.0m未満
6.0m以上　7.0m未満
7.0m以上　8.0m未満
8.0m以上　9.0m未満
9.0m以上　10.0m未満
10.0m以上

11-7　津波浸水予測図

平成28年度　緊急輸送道路ネットワーク計画図（2050：室蘭市01）

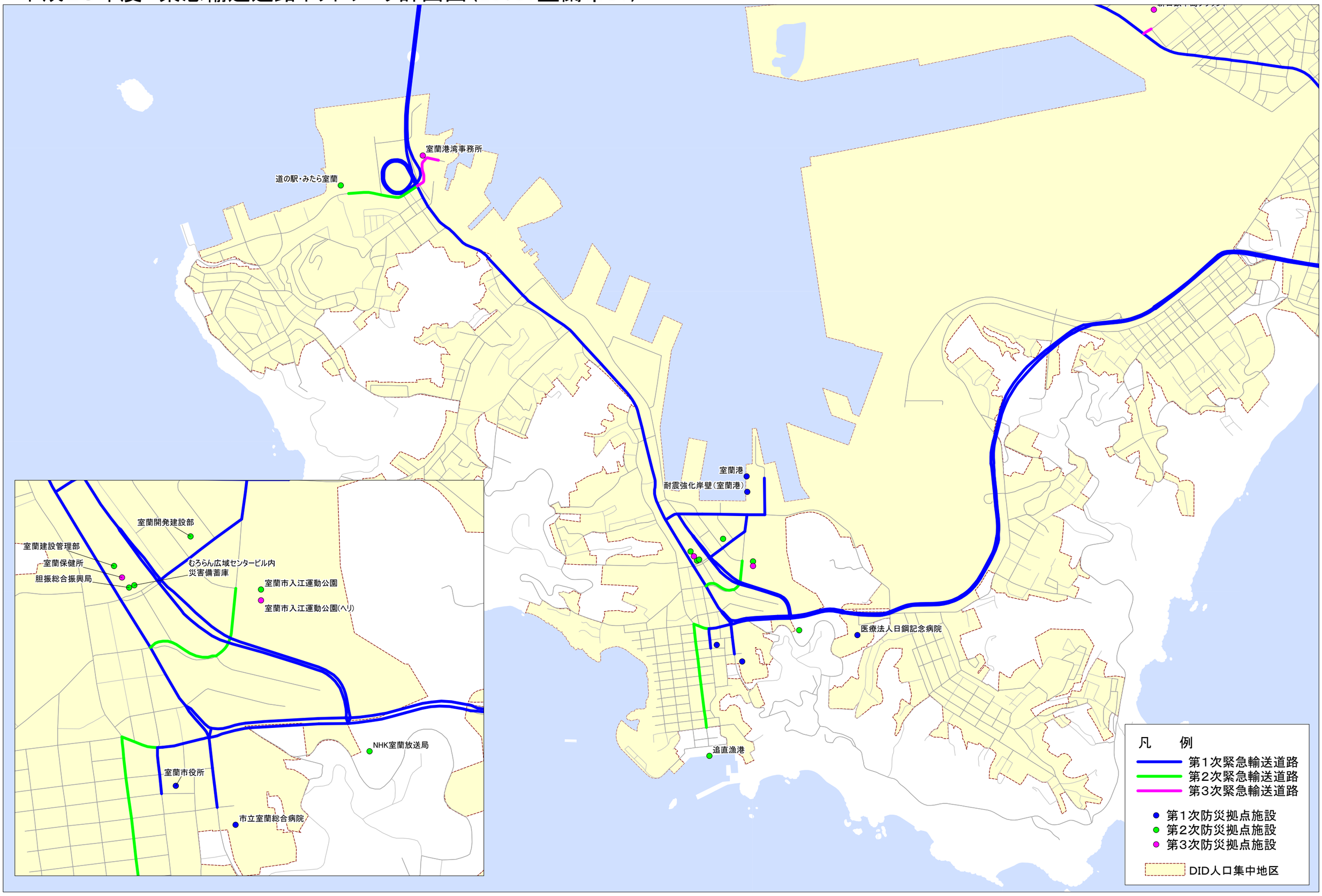
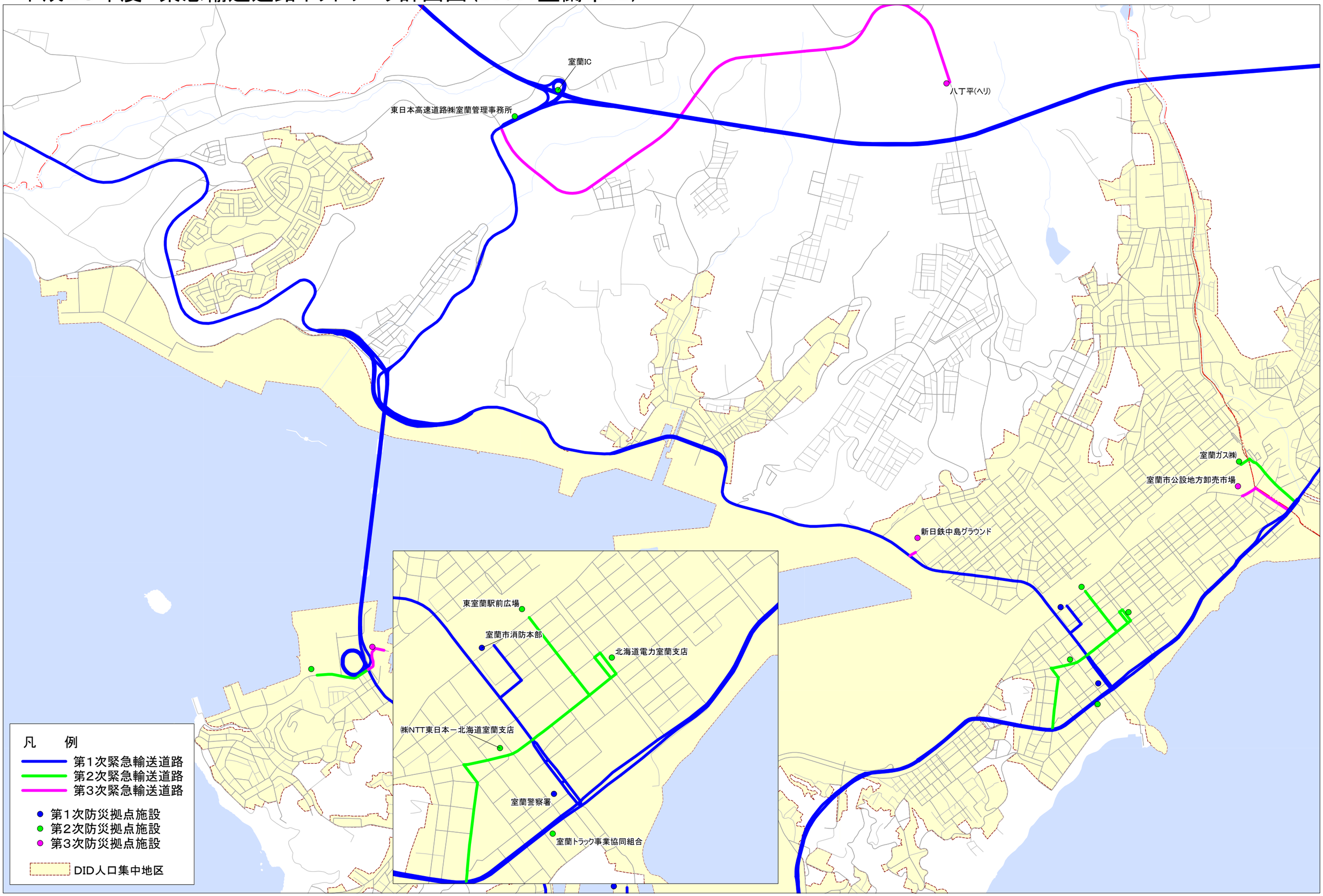
平成28年度　緊急輸送道路ネットワーク計画図（2050：室蘭市02）