

# 企業・団体対抗 ハッカソン

チーム HARP

# データみました

公共クラウド（観光オープンデータ）のデータをただ眺めていてもピンとこない。

（説明文では伝わらないものもある）

でも、データを眺めているうちに観光地についての知識は身についていく。

実際はどんな場所なんだろう。

金屏風

約100メートルの  
直立した崖面が連  
なり、赤褐色を帯  
びた崖面？

# 昨日は早起きして実際に観光しました

← 潮見公園展望台

名称1(表記)  
潮見公園展望台

緯度  
42.331036

経度  
141.017379

Webサイト  
<http://muro-kanko.com/spot/spot/spot19.html>

説明  
鳴砂で知られるイタンキ浜をのぞむ高台にある展望台です。夜には、「鉄のまち室蘭」を象徴する製鉄所と輪西町のまち明かりの奥に白鳥大橋のライトアップ・イルミネーションを眺めることができます。

取得した観光情報をプロット!

※赤いピンが実際に観光し、写真を撮影した箇所になります

<https://drive.google.com/open?id=1G-KKvaraYVOZUHR6DxvdcwOw4fw&usp=sharing>

# 行ってみて

データをみることで知識がついていたから、楽しめた！

▶ 観光地についての知識を身につけることで自然と興味がわいてくる！

そして、観光地を行ってみて、みんなに伝えたことがあった。

▶ それを写真とキャッチコピーでみんなに伝えられたらいいのに！

# 詳しくなりたい。 クイズで。

## Quizran



← 金屏風

名称1(表記)  
金屏風

緯度  
42.304706

経度  
141.003558



Webサイト  
<http://muro-kanko.com/spot/spot/spot5.html>

### 説明

地球岬とトツカリシヨの間にあるこの一帯は、約100メートルの直立した崖面が連なり、赤褐色を帯びた崖面に、朝日が映えるとあたかも金の屏風を立て連ねたようにみえることから、この名で呼ばれるようになりました。銀屏風と併せて、室蘭八景の一つとなっています。

より観光地を楽しむ  
ために知識を身につけたい！

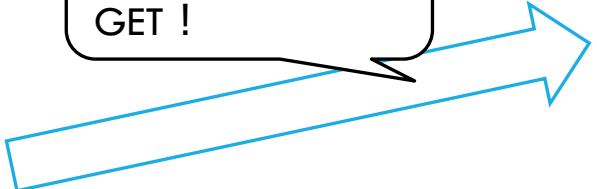
約100メートルの直立した崖面が連なり、赤褐色を帯びた崖面



# でも、ひたすらクイズって。 やりこみ要素が必要！



クイズをやることで知識をGET!



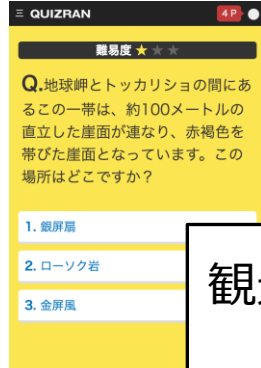
観光地パズル



たまったポイントで観光地のパズルをGET!

集めたい衝動

観光地の写真



観光地にまつわるクイズ



実際に行ってみたい!

# 良かったことを伝えたい。 写真とキャッチコピーで

あなたがマチの宣伝部長

キャッチコピーと

写真

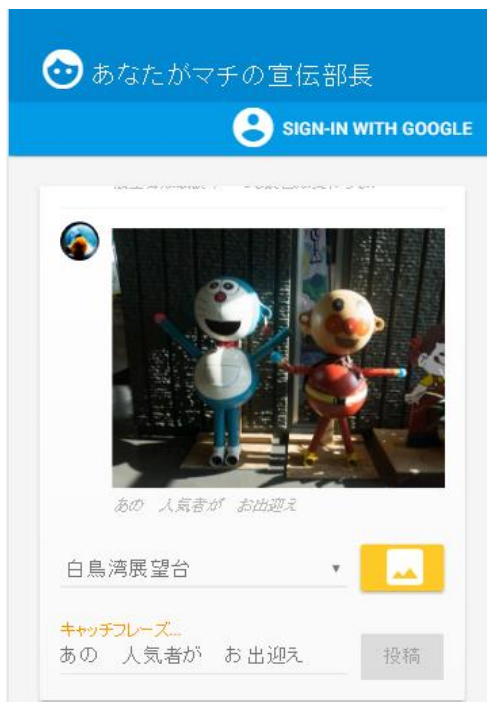
▼「そうだ 京都、行こう。」



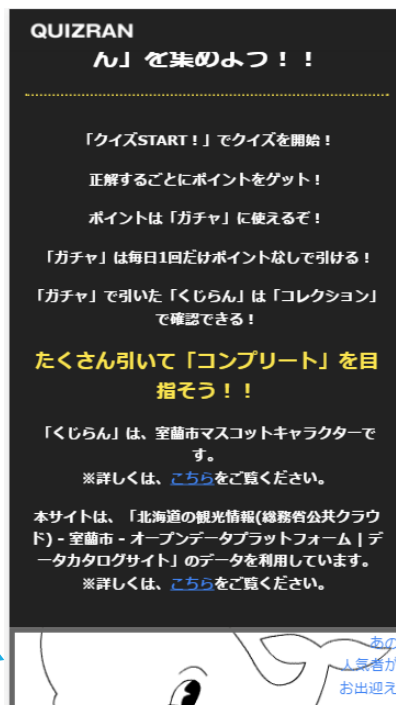
「夏が来る前に、  
考えたり感じたりすべきことは多いのです。」

出典 recommend.jr-central.co.jp

# 自分が作った広告が 配信される楽しさ



広告（写真とキャッチコピー）を投稿する



アプリ/サイトにキャッチコピーが表示される



バナークリックで写真が表示される



# つながり、ひろがり

クイズを答えることで、観光地に行きたくなる

↓  
観光地に行ってみる

↓  
写真とキャッチコピーでみんなに伝えたくなった

↓  
あなたがマチの宣伝部長に投稿

↓  
Quizranの下に広告として、写真とキャッチコピーが表示される

↓  
広告をクリックするとその場所の写真を見ることができる

↓  
この場所は、クイズよく知っている場所だ！

↓  
行ってみよう

つながり、ひろがり

デモします